




Detalhamento de ligações proporcionados pela via



Articulação da via e mobilidade urbana



Marco 0 Cicloturismo a implantar



SOLEDADE
Cidade Antiga

Prefeitura Municipal de
SOLEDADE

R. Júlio de Castilhos, 898
Centro - Soledade - RS
CEP: 99.000-000

obra **Qualificação da Avenida Barros Cassal**
local **no Município de Soledade/RS**

Prefeitura Municipal de Soledade
proprietário CNPJ: 87.738.530/0001-10

Arquiteto Elvis Tatim Portes
responsável técnico projeto CAU A172.454-1

prancha

01

projeto

MAPAS CONCEITO
DA PROPOSTA

desenho	data	escala	projeto n°
Elvis	12/2023	indicadas	0

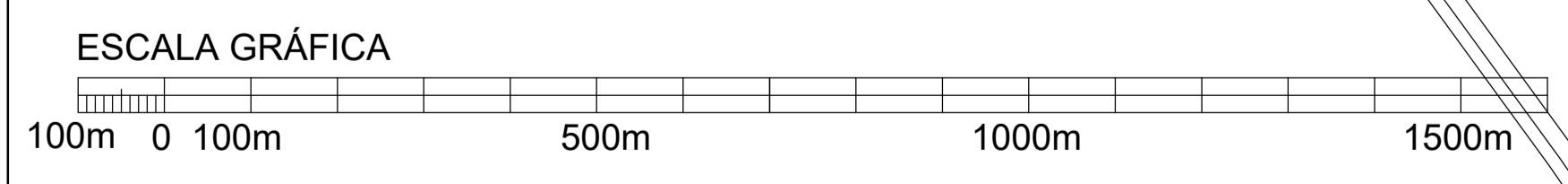


LOCALIZAÇÃO DO TRECHO À PAVIMENTAR NA MALHA URBANA

S/E

Legenda

- ÁREAS VERDES
- TRECHO PARA CAPEAMENTO



 <p>SOLEDADE</p> <p>Prefeitura Municipal de SOLEDADE</p> <p>R. Júlio de Castilhos, 898 Centro - Soledade - RS CEP: 99.000-000</p>	<p>obra Qualificação da AV. Barros Cassal local no Município de Soledade/RS</p>	<p>prancha</p> <p style="font-size: 2em;">02</p>								
	<p>Prefeitura Municipal de Soledade proprietário CNPJ: 87.738.530/0001-10</p> <p>Arquiteto Elvis Tatim Portes responsável técnico projeto CAU A172.454-1</p> <p>projeto</p>	<p>LOCALIZAÇÃO DO TRECHOS</p>	<table border="1"> <tr> <td>desenho</td> <td>Autor</td> <td>data</td> <td>12/2023</td> <td>escala</td> <td>indicadas</td> <td>projeto n°</td> <td>0</td> </tr> </table>	desenho	Autor	data	12/2023	escala	indicadas	projeto n°
desenho	Autor	data	12/2023	escala	indicadas	projeto n°	0			

Assinado por 2 pessoas: SMARCO DORNELLES e FRANCISCO LANG. Para verificar a validade das assinaturas, acesse https://soledade.br/portal/assinaturas/verificacao/77851518-4334-42D5-814098-03058977851518-4334-42D5






AV. BARROS CASSAL (TRECHO PARA REPERFILAGEM E CAPEAMENTO)
 ESCALA 1/750

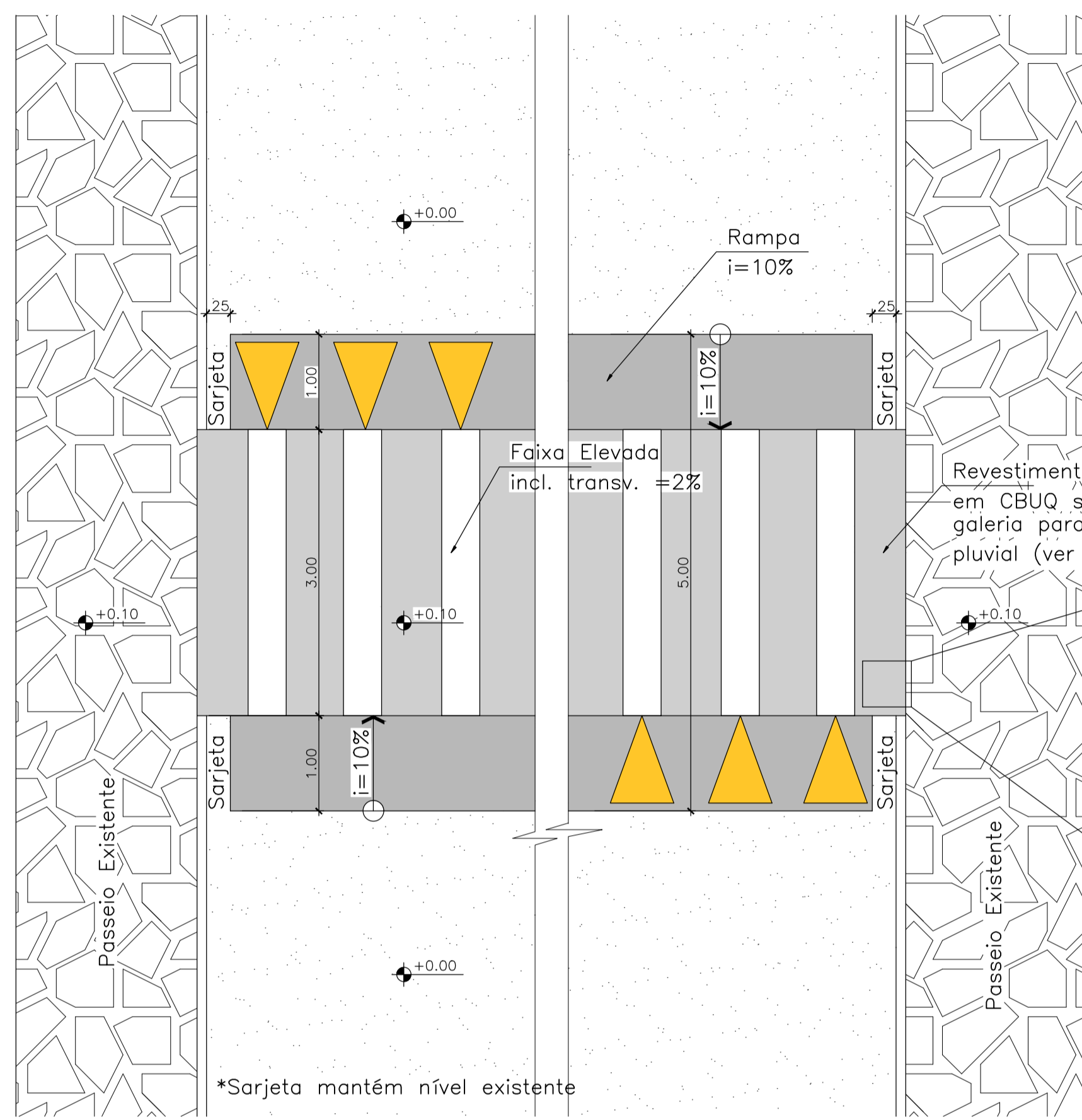
- LEGENDA**
- Execução de Reperfilagem (4 cm) e Capeamento (3 cm)
 - Execução somente de Capeamento (3cm) em CBUQ
 - Canteiros existentes
 - Travessia Elevada à Executar

RESUMO DO TRECHO

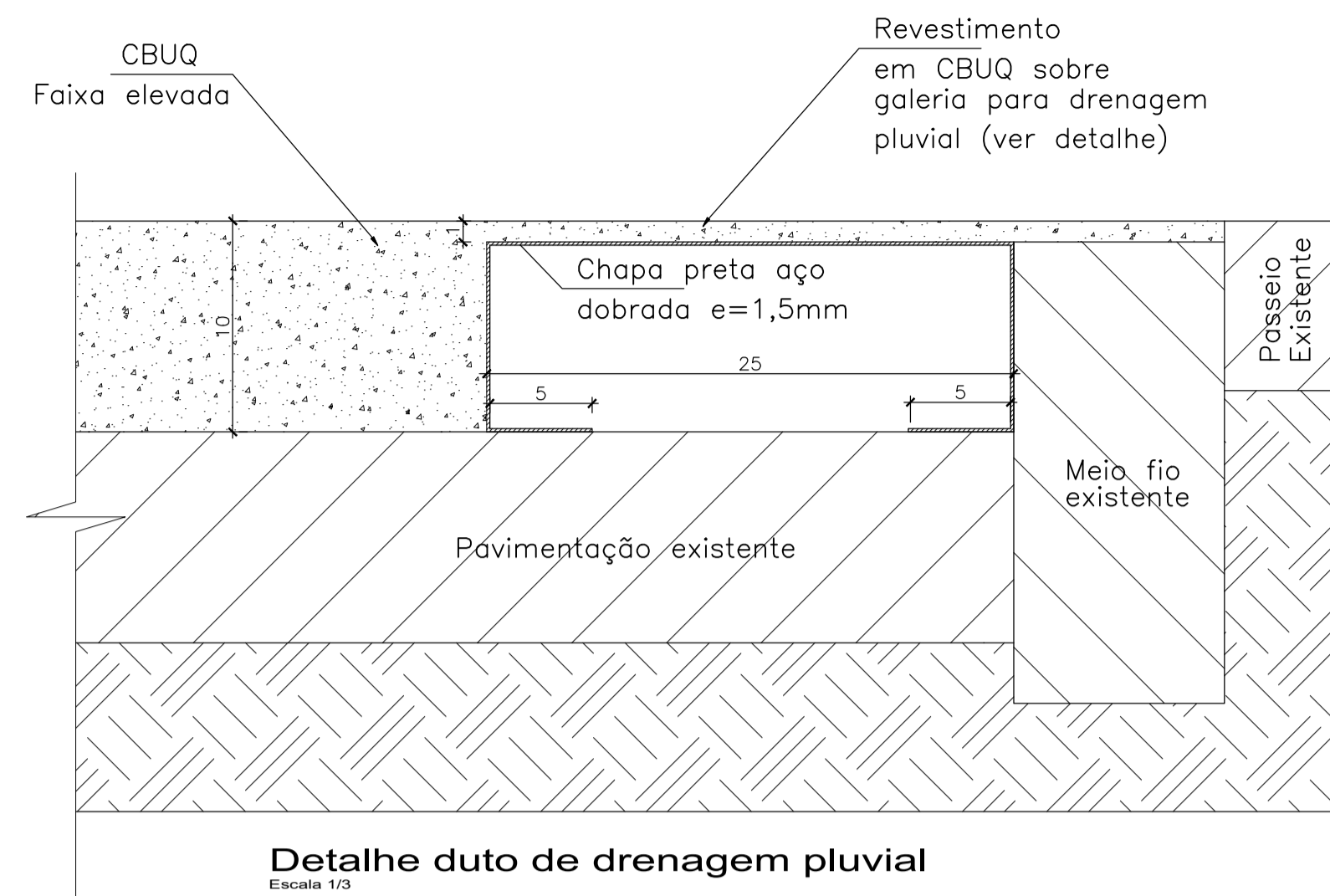
19.694,82 m² de Reperfilagem em CBUQ à executar
 20.944,92 m² de Capeamento em CBUQ à executar

 SOLEDADE Prefeitura Municipal de SOLEDADE R. Júlio de Castilhos, 898 Centro - Soledade - RS CEP: 99.000-000	Qualificação da Av. Barros Cassal no Município de Soledade/RS		prancha <div style="font-size: 2em; font-weight: bold; margin-top: 10px;">03</div>
	Prefeitura Municipal de Soledade proprietário CNPJ: 87.738.530/0001-10 Arquiteto: Elvis Tatim Portes responsável técnico projeto: CAU A172.454-1		projeto Av. Barros Cassal Trecho para Capeamento
desenho	data	escala	projeto n°
Elvis	12/2023	indicadas	0

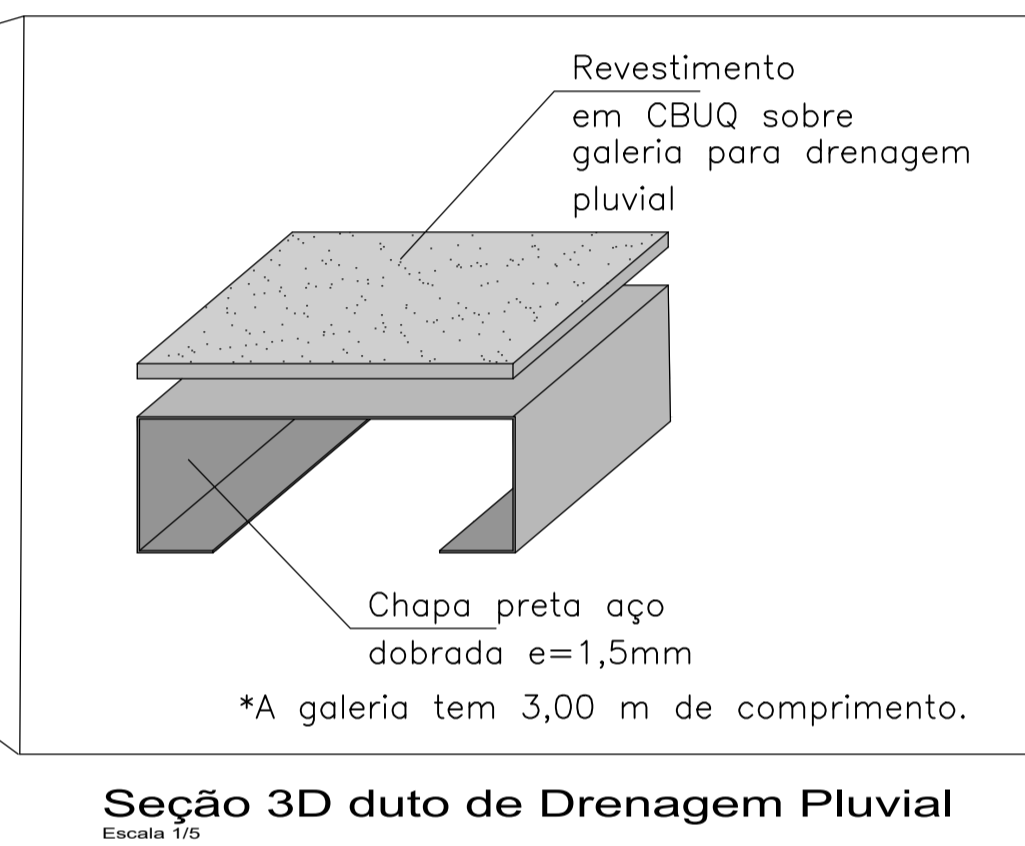
Assinado por 2 pessoas: SMARCO DORNELLES e FRANCISCO LANG. Para verificar a validade das assinaturas, acesse https://soledade.tbcc.com.br/verificacao/77BB1518-F338-ZZDS e informe o código 77BB1518-F338-ZZDS



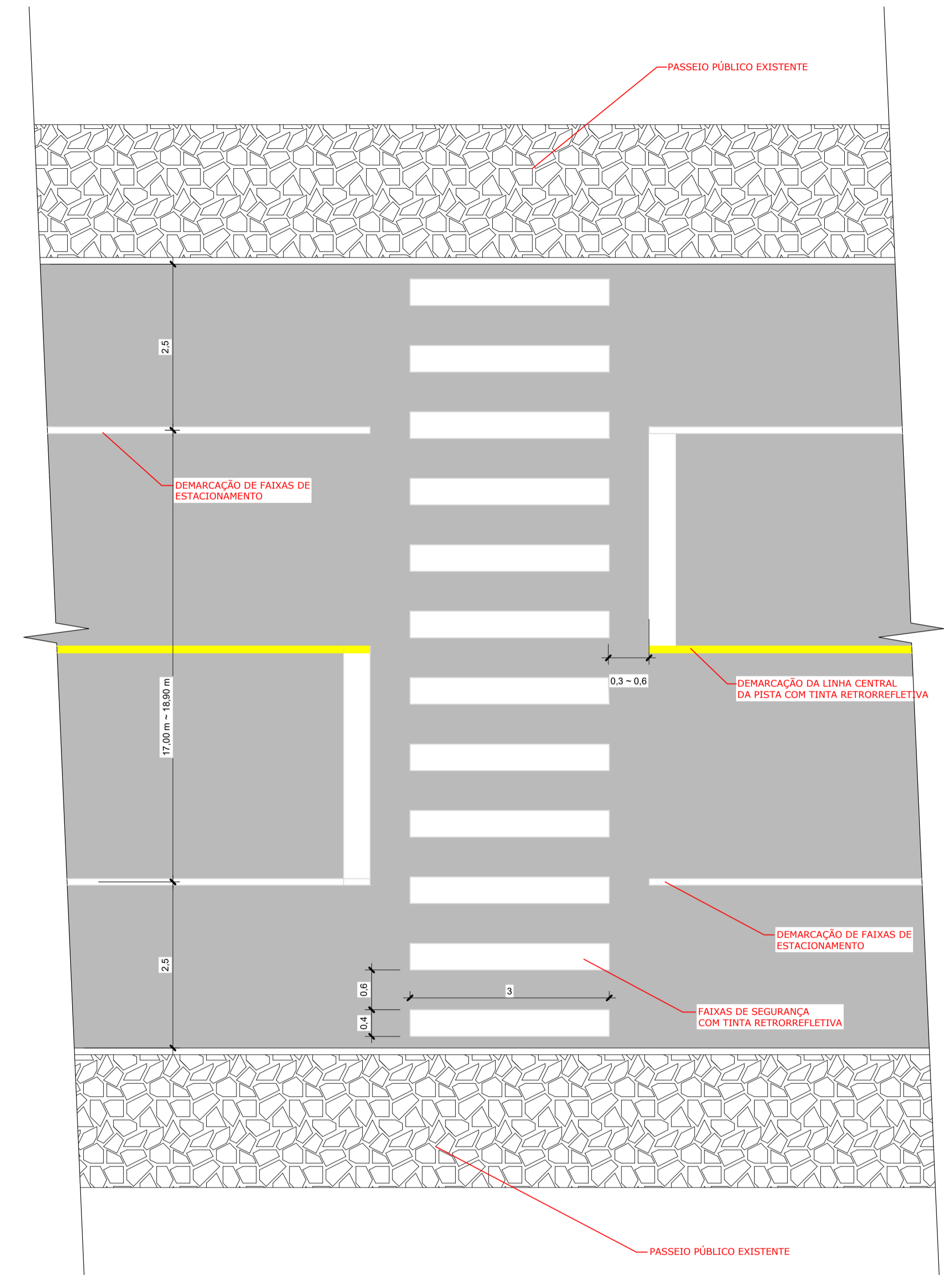
Vista Superior da Travessia em Nível
Escala 1/50



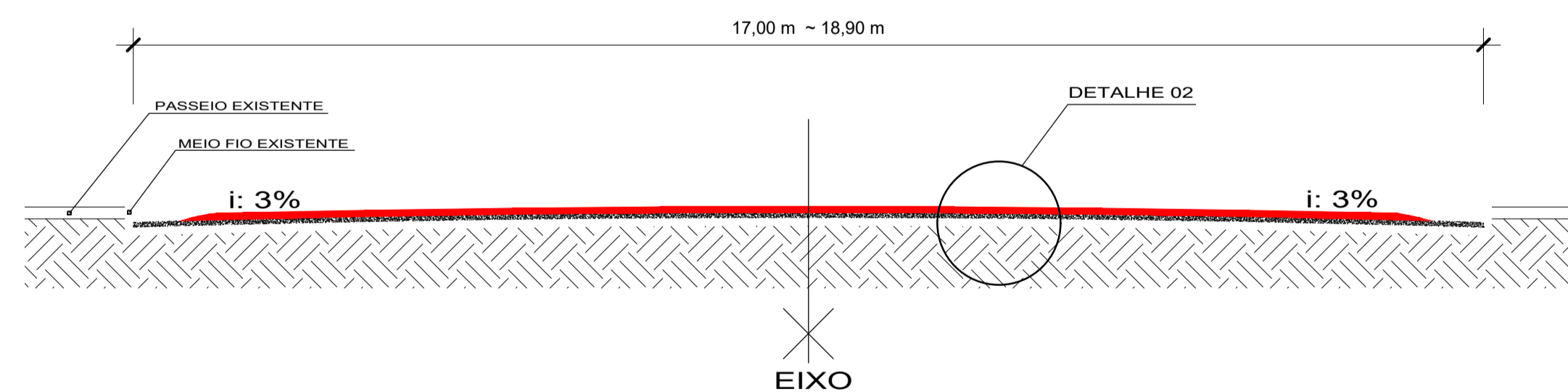
Detalhe duto de drenagem pluvial
Escala 1/3



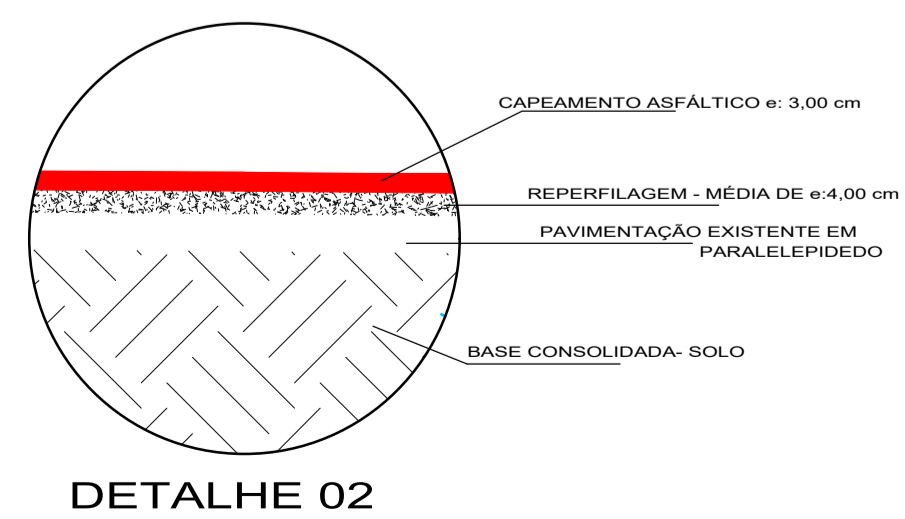
Seção 3D duto de Drenagem Pluvial
Escala 1/5



Detalhe Sinalização Horizontal
Sem Escala

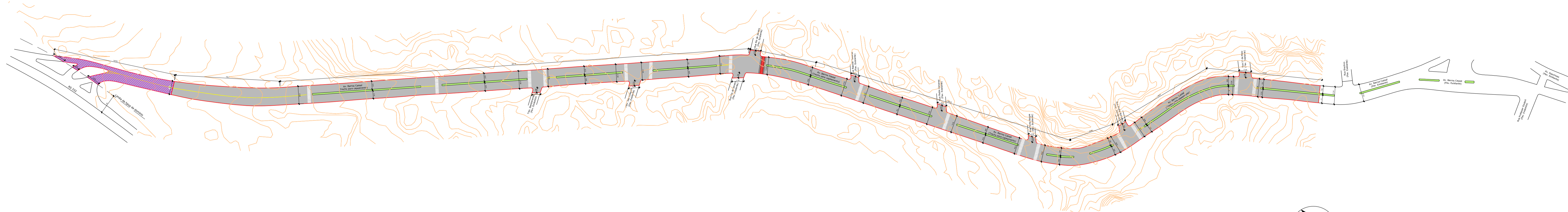


CORTE DA PAVIMENTAÇÃO - TRECHO PARA REPERFILAGEM E CAPEAMENTO
Sem Escala




DETALHE 02

 SOLEDADE Prefeitura Municipal de SOLEDADE R. Júlio de Castilhos, 898 Centro - Soledade - RS CEP: 99.000-000	obra Qualificação da Av. Barros Cassal no Município de Soledade/RS	prancha <div style="font-size: 2em; font-weight: bold; text-align: center;">04</div>
	Prefeitura Municipal de Soledade proprietário CNPJ: 87.738.530/0001-10 Arquiteto: Elvis Tatim Portes responsável técnico projeto: CAU A172.454-1	DETALHAMENTOS projeto

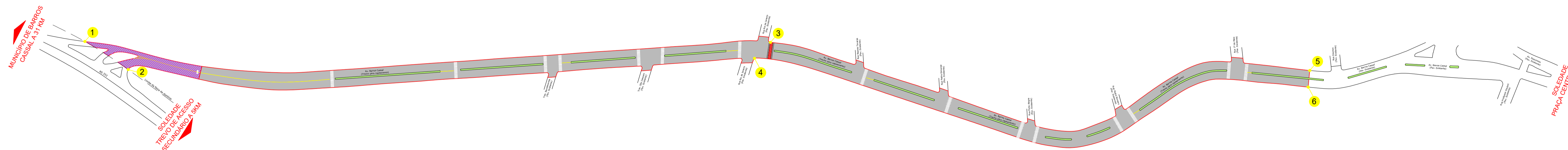


AV. BARROS CASSAL - PROJETO GEOMÉTRICO
ESCALA 1/1750

- LEGENDA
- Execução de Reperfilagem (4 cm) e Capeamento (3 cm)
 - Execução somente de Capeamento (3cm) em CBUQ
 - Canteiros existentes

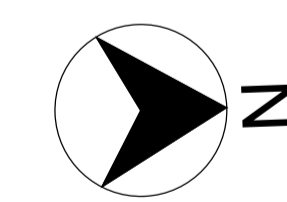


BAIRRO IPIRANGA




AV. BARROS CASSAL - SITUAÇÃO E LOCALIZAÇÃO
ESCALA 1/2000

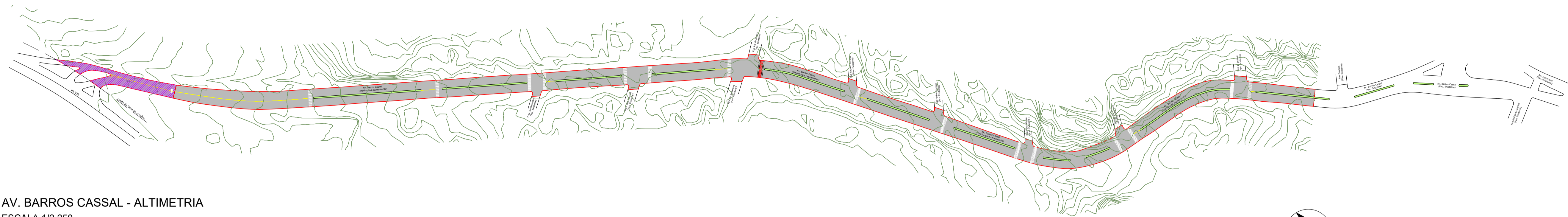
- LEGENDA
- Execução de Reperfilagem (4 cm) e Capeamento (3 cm)
 - Execução somente de Capeamento (3cm) em CBUQ
 - Canteiros existentes



COORDENADAS GEOGRÁFICAS

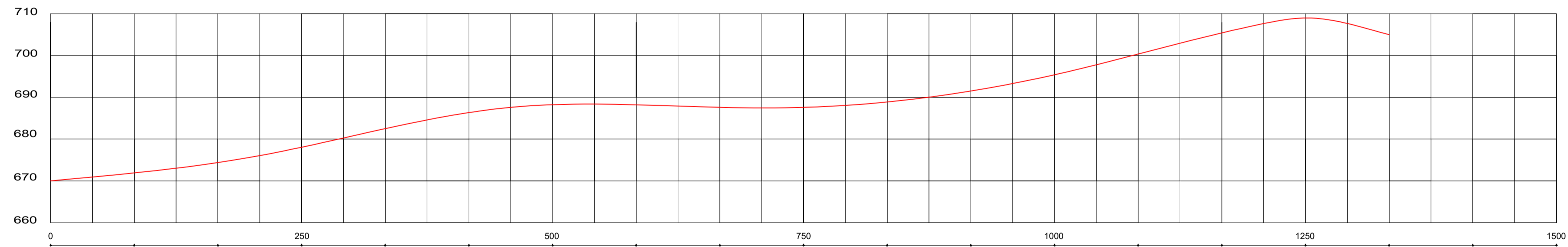
- 1** Latitude: 28°50'58.16"S Longitude: 52°30'56.04"O
- 2** Latitude: 28°50'56.54"S Longitude: 52°30'54.64"O
- 3** Latitude: 28°50'35.26"S Longitude: 52°30'55.45"O
- 4** Latitude: 28°50'35.74"S Longitude: 52°30'54.70"O
- 5** Latitude: 28°50'17.22"S Longitude: 52°30'54.12"O
- 6** Latitude: 28°50'17.16"S Longitude: 52°30'53.46"O

 SOLEDADE Prefeitura Municipal de SOLEDADE R. Júlio de Castilhos, 898 Centro - Soledade - RS CEP: 99.000-000	obra Qualificação da Av. Barros Cassal local no Município de Soledade/RS	prancha <div style="font-size: 2em; font-weight: bold; text-align: center;">05</div>	
	Prefeitura Municipal de Soledade proprietário CNPJ: 87.738.530/0001-10 Arquiteto Elvis Tatim Portes responsável técnico projeto CAU A172.454-1	projeto <div style="text-align: center; font-weight: bold;">PROJETO GEOMÉTRICO SITUAÇÃO E LOCALIZAÇÃO</div>	
desenho Elvís	data 12/2023	escala indicadas	projeto n° 0



AV. BARROS CASSAL - ALTIMETRIA
 ESCALA 1/2.250

- LEGENDA
- Execução de Reperfilagem (4 cm) e Capeamento (3 cm)
 - Execução somente de Capeamento (3cm) em CBUQ
 - Canteiros existentes



PERFIL DE ELEVAÇÃO DO TRECHO PARA CAPEAMENTO DA AV. BARROS CASSAL



obra		Qualificação da Av. Barros Cassal	
local		no Município de Soledade/RS	
prancha		06	
Prefeitura Municipal de Soledade proprietário CNPJ: 87.738.530/0001-10			
Arquiteto: Elvis Tatim Portes responsável técnico projeto CAU: A172.454-1		projeto	
Av. Barros Cassal			
ALTIMETRIA			
desenho	Elvis	data	12/2023
escala	indicadas	projeto n°	0

Prefeitura Municipal de
SOLEDADE
 R. Júlio de Castilhos, 898
 Centro - Soledade - RS
 CEP: 99.000-000

Assinado por 2 pessoas: SIMÃO DORNELLES e FRANCISCO LANG. Para verificar a validade das assinaturas, acesse https://soledade.tbcc.com.br/verificacao/77BB1510F4304ZD5?e=informe%20o%20sig%2077BB1510F4304ZD5





VERIFICAÇÃO DAS ASSINATURAS



Código para verificação: 77BB-151B-E33A-22D5

Este documento foi assinado digitalmente pelos seguintes signatários nas datas indicadas:

- ✓ SAMIR DORNELES (CPF 558.XXX.XXX-63) em 22/03/2024 16:08:54 (GMT-03:00)
Papel: Assinante
Emitido por: Sub-Autoridade Certificadora 1Doc (Assinatura 1Doc)
- ✓ FRANCISCO LANG (CPF 007.XXX.XXX-31) em 22/03/2024 16:46:27 (GMT-03:00)
Papel: Assinante
Emitido por: Sub-Autoridade Certificadora 1Doc (Assinatura 1Doc)

Para verificar a validade das assinaturas, acesse a Central de Verificação por meio do link:

<https://soledade.1doc.com.br/verificacao/77BB-151B-E33A-22D5>